



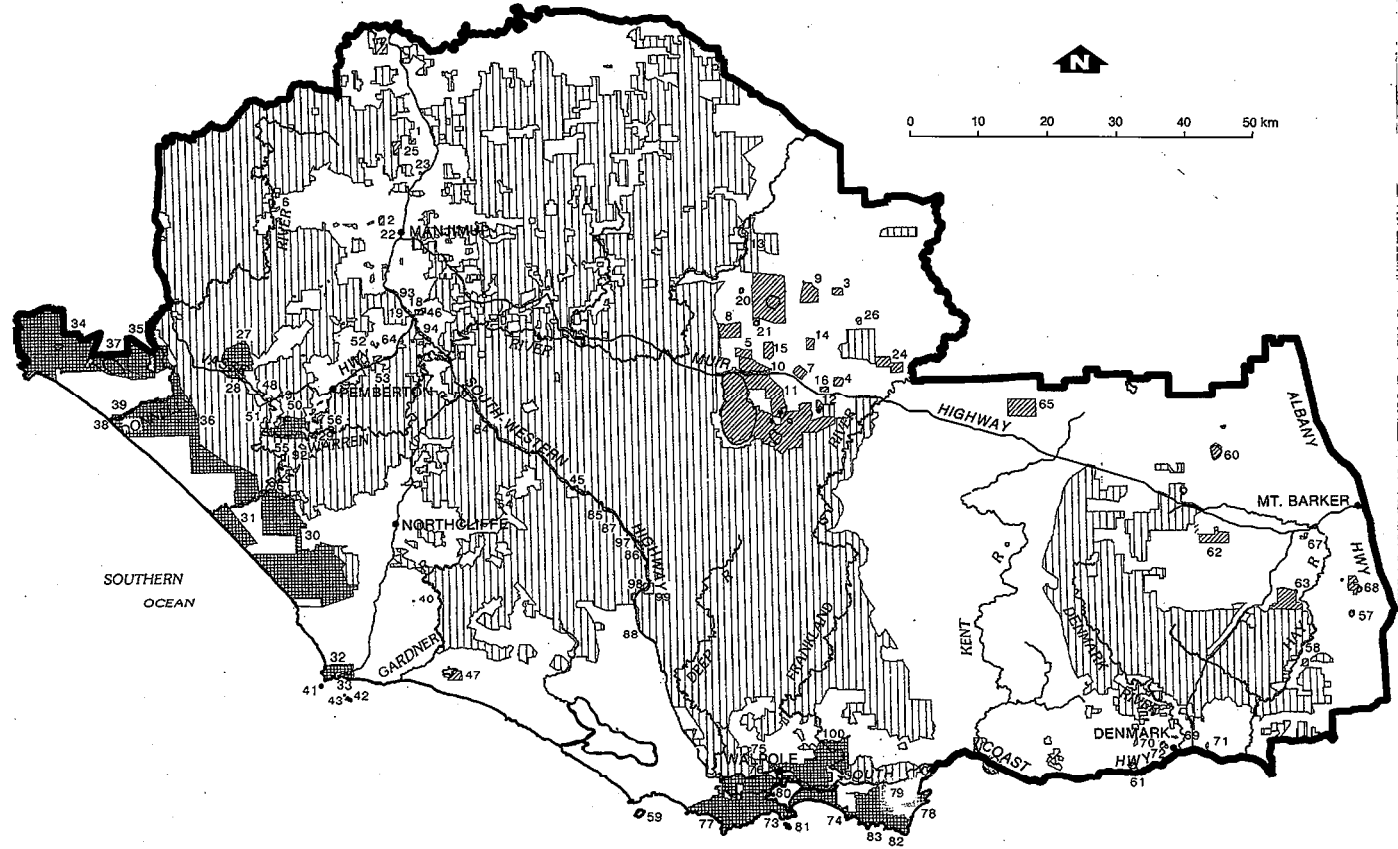


SOUTHERN FOREST REGION

C.A.L.M. ESTATE AS AT 1987

-  STATE FOREST, TIMBER RESERVE, EXECUTIVE DIRECTOR LAND
-  NATIONAL PARK
-  NATURE RESERVE
-  5(g) C.A.L.M. ACT RESERVES



ID. No. NAME RESERVE No.

DISTRICT: MANJIMUP

- 1 (WILGARUP N.R.) C 12381
- 2 BIG BROOK N.R. C 15762
- 3 BOKARUP N.R. A 14739
- 4 COBERTUP N.R. A 26681
- 5 COWERUP N.R. C 33455
- 6 DONNELLY RIVER N.R. C 20810
- 7 GALAMUP N.R. A 6549
- 8 KODJINUP N.R. A 26873
- 9 KULUNILUP N.R. A 26677
- 10 LAKE MUIR N.R. C 31880
- 11 LAKE MUIR N.R. C 31880
- 12 LAKE MUIR N.R. C 31880
- 13 MORDALUP N.R. A 30018
- 14 NOOBIJUP N.R. A 26680
- 15 PINDICUP N.R. A 26679
- 16 PINTICUP N.R. A 26682
- 18 (SMITH BROOK N.R.) A 14053
- 19 (SMITH BROOK N.R.) A 14053
- 20 UNICUP N.R. A 25798
- 21 UNICUP N.R. A 25798
- 23 (PALGARRUP NORTH N.R.) A 24715
- 24 (QUINDINUP N.R.) A 25506
- 25 (WILGARUP N.R.) A 32142
- 26 YARNUP N.R. A 29601
- 93 SIR JAMES MITCHELL N.P. A 18705
- 94 SIR JAMES MITCHELL N.P. A 18705

DISTRICT: PEMBERTON

- 27 BEEDELUP N.P. A 7692
- 28 BEEDELUP N.P. A 17519
- 29 BROCKMAN N.P. A 19424
- 30 D'ENTRECASTEAUX N.P. A 36996
- 31 D'ENTRECASTEAUX N.P. A 36996
- 32 D'ENTRECASTEAUX N.P. A 17495
- 33 D'ENTRECASTEAUX N.P. A 17495
- 34 D'ENTRECASTEAUX N.P. A 36996
- 35 D'ENTRECASTEAUX N.P. A 36996
- 36 D'ENTRECASTEAUX N.P. A 36996
- 37 D'ENTRECASTEAUX N.P. A 36996
- 38 D'ENTRECASTEAUX N.P. A 28478
- 39 D'ENTRECASTEAUX N.P. A 28478
- 40 (D'ENTRECASTEAUX N.P.) A 29881
- 41 FLAT ISLAND N.R. A 25027
- 42 SANDY ISLAND N.R. A 25027
- 43 SANDY ISLAND N.R. A 25027
- 45 SIR JAMES MITCHELL N.P. A 18705
- 46 (SMITH BROOK N.R.) A 14063
- 47 (D'ENTRECASTEAUX N.R.) C 31357
- 48 WARREN N.P. A 17519
- 49 WARREN N.P. A 7691
- 50 WARREN N.P. A 17519
- 51 WARREN N.P. A 17519
- 52 (EASTBROOK ROAD N.R.) C 33192
- 53 (EASTBROOK ROAD N.R.) A 27310
- 54 JANE BLOCK C 31621
- 55 WARREN N.P. A 7691
- 56 WARREN N.P. A 17519
- 64 (EASTBROOK ROAD N.R.) C 33192
- 84 SIR JAMES MITCHELL N.P. A 18705
- 85 SIR JAMES MITCHELL N.P. A 18705
- 92 BROCKMAN N.P. A 19424
- 96 D'ENTRECASTEAUX A 36996

DISTRICT: WALPOLE

- 57 (LAKE EYRIE N.R.) C 5682
- 58 BLUE GUM CREEK N.R. A 19673
- 59 CHATHAM ISLAND N.R. A 31904
- 60 KWORNICUP LAKE N.R. C 32284
- 61 MT. SHADFORTH N.R. C 18340
- 62 PARDELUP N.R. C 23171
- 63 SHEEPWASH CREEK N.R. C 35168
- 65 TOOTANELUP N.R. A 22442
- 67 (COWERUP LAGOON N.R.) C 788
- 68 (LAKE BARNES ROAD N.R.) C 14483
- 69 (SCOTSDALE ROAD N.R.) C 23325
- 70 (REDMOND ROAD N.R.) C 31561
- 71 (MINTOSH ROAD N.R.) C 23068
- 72 (MCCLEAN ROAD N.R.) C 35621
- 73 WALPOLE-NORNALUP N.P. A 31362
- 74 WALPOLE-NORNALUP N.P. A 31362
- 75 WALPOLE-NORNALUP N.P. A 31362
- 76 WALPOLE-NORNALUP N.P. A 31362
- 77 WALPOLE-NORNALUP N.P. A 31362
- 78 WALPOLE-NORNALUP N.P. A 31362
- 79 WALPOLE-NORNALUP N.P. A 31362
- 80 (WALPOLE-NORNALUP N.P.) A 19175
- 81 WALPOLE-NORNALUP N.P. A 31362
- 82 WALPOLE-NORNALUP N.P. A 31362
- 83 WALPOLE-NORNALUP N.P. A 31362
- 85 SIR JAMES MITCHELL N.P. A 18705
- 87 SIR JAMES MITCHELL N.P. A 18705
- 88 SIR JAMES MITCHELL N.P. A 18705
- 89 SIR JAMES MITCHELL N.P. A 18705
- 90 SIR JAMES MITCHELL N.P. A 18705
- 91 SIR JAMES MITCHELL N.P. A 18705
- 92 SIR JAMES MITCHELL N.P. A 18705
- 93 SIR JAMES MITCHELL N.P. A 18705
- 94 SIR JAMES MITCHELL N.P. A 18705
- 95 SIR JAMES MITCHELL N.P. A 18705
- 96 SIR JAMES MITCHELL N.P. A 18705
- 97 SIR JAMES MITCHELL N.P. A 18705
- 98 SIR JAMES MITCHELL N.P. A 18705
- 99 SIR JAMES MITCHELL N.P. A 18705
- 100 WALPOLE-NORNALUP N.P. A 31362